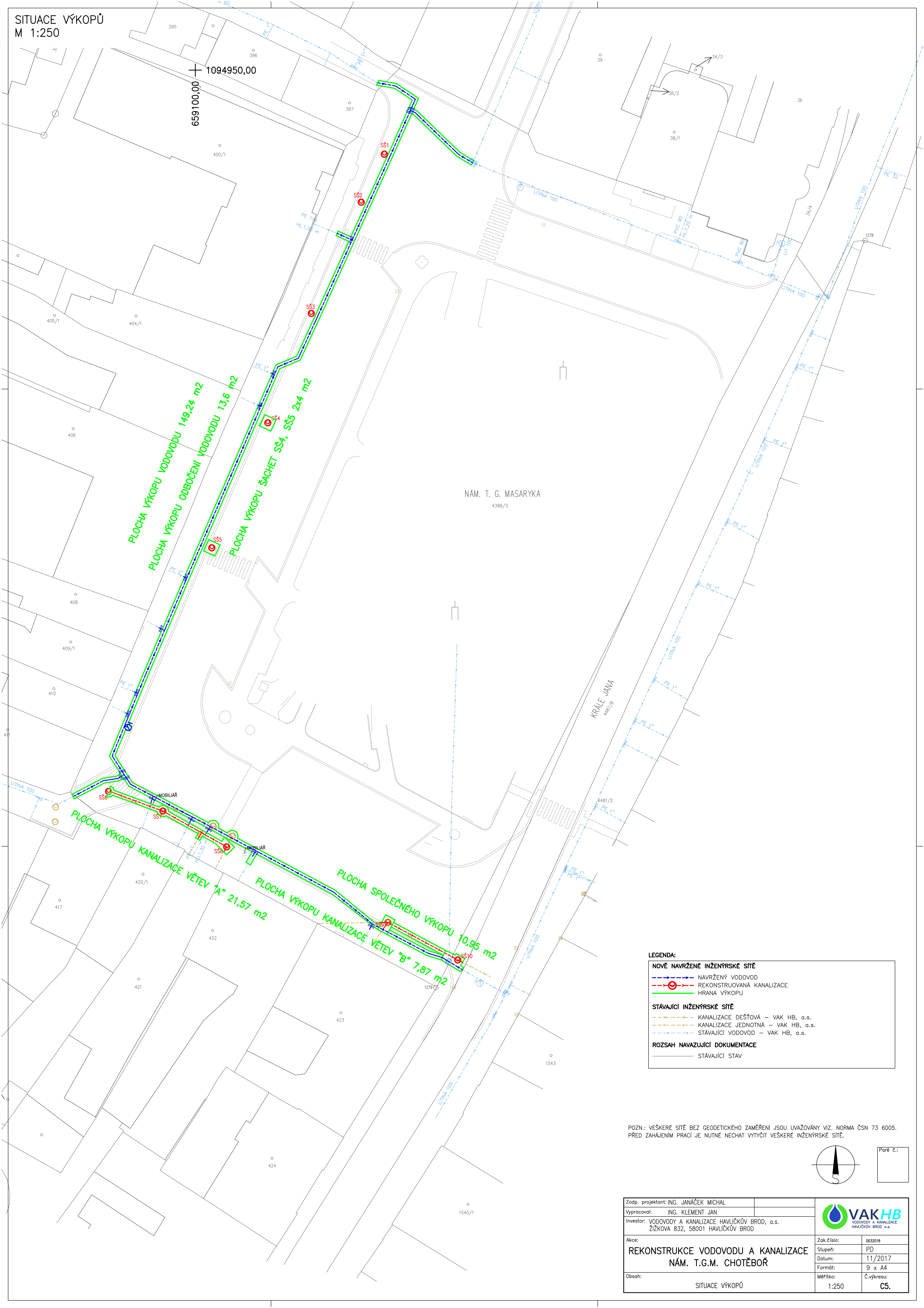


SITUACE VÝKOPŮ  
M 1:250



**LEGENDA:**

**NOVĚ NAVRŽENÉ INŽENÝRSKÉ SÍTĚ**

- NAVŘZENÝ VODOVOD
- REKONSTRUOVANÁ KANALIZACE
- HRANA VÝKOPU

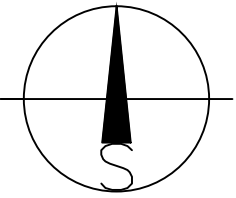
**STÁVAJÍCÍ INŽENÝRSKÉ SÍTĚ**

- KANALIZACE DEŠŤOVÁ – VAK HB, a.s.
- KANALIZACE JEDNOTNÁ – VAK HB, a.s.
- STÁVAJÍCÍ VODOVOD – VAK HB, a.s.


**ROZSAH NAVAŽUJÍCÍ DOKUMENTACE**

- STÁVAJÍCÍ STAV

POZN.: VEŠKERÉ SÍTĚ BEZ GEODETICKÉHO ZAMĚŘENÍ JSOU UVAŽOVÁNY VIZ. NORMA ČSN 73 6005.  
PŘED ZAHÁJENÍM PRACÍ JE NUTNÉ NECHAT VYTÝČIT VEŠKERÉ INŽENÝRSKÉ SÍTĚ.



Paré č.:

Zodp. projektant: ING. JANAČEK MICHAL			
Vyracoval: ING. KLEMENT JAN			
Investor: VODOVODY A KANALIZACE HAVLÍČKŮV BROD, a.s. ŽIŽKOVA 832, 58001 HAVLÍČKŮV BROD			
Akce:	REKONSTRUKCE VODOVODU A KANALIZACE NÁM. T.G.M. CHOTĚBOŘ	Zak.číslo:	0032018
Obsah:		Stupeň:	PD
		Datum:	11/2017
		Formát:	9 x A4
SITUACE VÝKOPŮ		Měřítko:	Č.výkresu:
		1:250	C5.